GUIDE BALADE

WALKING GUIDE

AVORIAZ
Portes du Soleil 1800

SOMMAIRE

CONTENT PAGE

Légende / Caption 2
Pour votre sécurité / For your safety 3
Avant de partir / Before setting 4
Les secteurs / Walking areas 5
La Ferme de Seraussaix 8
Les Crêtes de Zore 9
Super-Morzine 10
Le Lac de Montriond 11
De l'Erigné à Chardonnière 12
De l'Erigné à Fréterolles 13
Les Dérêches 14
Le Sentier du Renard 15
Du Belvédère du Pléney aux Chavannes 16

Ayant apporté tous nos soins à la réalisation de ce guide, nous ne saurions être tenus responsables des erreurs ou omissions commises involontairement et de quelque nature qu'elles soient. Document non contractuel. All due care and attention has been taken in the production and translation of this brochure. We cannot accept responsibility for any errors or omissions.
L'Office de Tourisme d'Avoriaz ne pourra être tenu responsable de l'état des chemins de randonnées indiqués dans ce guide. The Avoriaz Tourist Office cannot be held responsible for the condition of the hiking trails indicated in this guide.

Directeur de la publication : Camille Torte
Réalisation : Office de Tourisme d'Avoriaz, Benjamin Devos, Emilia Michaud, Valentin But
Edition 2025
Couverture : @JacquieCutler @FinesseArt4
Crédits photos : @Oreli.b ; @Avoriaz1800

LÉGENDE

CAPTION

Dénivelé total de la balade
Total vertical climb

Balade facile
Easy hike

Balade moyenne. La difficulté est liée à la longueur de la balade, à son dénivelé mais aussi à son éloignement des zones habitées.
Average hike. The difficulty is based on the length, total vertical climb as well as remoteness. (how far it is from help).

Chemins mixtes sur lesquels vous pourrez croiser d'autres usagers.
Mixed trails shared with other disciplines.

Durée totale de la balade, pouvant varier selon le niveau physique.
Total duration, may vary according to your fitness level.

Départ de la balade
Starting point of the walk

Restaurants, bars, cafés

POUR VOTRE SÉCURITÉ

En montagne, le risque est toujours présent, vous randonnez sous votre entière responsabilité. Vous devez être en mesure de vous porter secours ainsi qu'à ceux qui vous accompagnent. Choisissez un itinéraire approprié à votre condition physique.
Respectez la nature en restant sur les sentiers balisés et en ramenant vos déchets.
Tous les sentiers sont entretenus mais certains secteurs peuvent être fermés en cas de manque de neige ou de danger d'avalanches.
Merci de respecter la signalétique. Prévenez vos proches de votre itinéraire et de votre heure de retour.

FOR YOUR SAFETY

The mountain environment is particuarly dangerous especially in Winter. You are hiking on your own responsability. You must be able to rescue yourself and those who accompany you. Choose an itinerary within your capabilities.
Please respect the environment by staying on the marked trails and by bringing back all your wastes.
All trails are regularly maintained. Some areas might be closed depending on prevailing snow conditions or avalanche risk.
Please respect every indication you will come across.
Please inform your relatives of your itinerary beforehand and your potential return time.

AVANT DE PARTIR

Préférez des vêtements techniques et respirants et de bonnes chaussures imperméables et montantes. Prévoyez de quoi vous couvrir en cas de pause. Même si le temps est couvert, les lunettes de soleil et la crème solaire sont indispensables.

Vous pouvez bien sûr emmener les tout-petits lors de vos sorties en pensant à bien les équiper contre le froid. Vérifiez régulièrement la température des mains et des pieds qui, inactifs, risquent de vite se refroidir.

Ayez toujours sur vous votre téléphone, de quoi manger et vous désaltérer.

BEFORE SETTING OFF

Choose «technical» clothing that breathes rather than puffer jackets or ski suits.
For walking or snowshoeing, waterproof and ankle-high walking boots are the best. Take some clothes to keep you warm on your breaks. Finally, even if it is cloudy , sunglasses and sunscreen lotion are indispensable.

You can of course take your little ones with you on those walks. Don't forget to protect them well from the cold. Regularly check the temperature of their hands and feet as they are not moving, they usually get quickly cold.

Always keep your mobile phone, some food and water with you.

LES SECTEURS / WALKING AREAS

AVORIAZ

Découvrez les belles pistes pédestres damées de cette région montagneuse.

Le secteur idéal pour se balader, directement accessible depuis le village. Bénéficiant d'un belle ensoleillement, le domaine nordique d'Avoriaz offre une alternance de passages sauvages en forêt et de lieux plus fréquentés le long des pistes de ski alpin. Pour y accéder depuis Avoriaz, rendez-vous dans le quartier de La Falaise. Les départs se font depuis l'entrée du domaine nordique. Vous pouvez également le rejoindre depuis Morzine en empruntant la télécabine de Super-Morzine à pied.

MORZINE

Partez en balade depuis le cœur de Morzine, soit dans le parc des Dérêches, soit le long de la Dranse en direction de Nyon, par le sentier du Renard.

Ces deux chemins de randonnée faciles peuvent être parcourus à pied, ou en raquettes en cas de chute de neige.

AVORIAZ

Thanks to its high altitude setting, Avoriaz has a lot of sunny and easy tracks, with wonderful viewpoints to offer.

It is the perfect place for a hike as the tracks alternate between back-country forest and sections near ski slopes.

This sector, starts from the Nordic area in La Falaise district in Avoriaz. You can also access those tracks from Morzine by taking Super-Morzine cable-car as pedestrians.

MORZINE

Pedestrians can also set off from Dérêches park in the center of Morzine, or follow the river bank of the Dranse towards Nyon, on the Renard route. Those two easy routes are possible by feet or with snowshoes after heavy snowfalls.

VALLÉE DE LA MANCHE

Découvrez la beauté naturelle de cette vallée sauvage, dénuée de toutes remontées mécaniques. Le lieu idéal pour les activités nordiques.
Le secteur offre un magnifique sentier le long des pistes de ski de fond.
Vous pouvez accéder aux sentiers à partir du centre de Morzine ou vous rendre à l'Erigné en voiture ou en bus (ligne E).
Le chemin suit la rivière de la Dranse pour une expérience en pleine nature.

PLÉNEY - CHAVANNES

Découvrez les merveilles de ce secteur situé à 1500 mètres d'altitude offrant un bel enneigement tout au long de l'hiver.
Ce lieu très ensoleillé offre des paysages spectaculaires, notamment une table d'orientation au Belvédère du Pléney et une vue imprenable sur le Mont-Blanc. Après une promenade dans ce cadre enchanteur, vous pouvez prolonger votre voyage jusqu'au Col de Joux Plane pour une excursion d'une journée (non tracée).
Vous pouvez y accéder en prenant la télécabine du Pléney depuis Morzine.

VALLÉE DE LA MANCHE

Manche Valley is an ideal place for nordic activities as there is no ski lifts for miles around.
The sector offers a long maintained track along cross-country skiing tracks, from Nyon to Mines d'Or Lake.
It is also possible to reach l'Érigné from Morzine by the bus shuttle (E line)

PLÉNEY - CHAVANNES

This area, located at 15OOm high, offers a beautiful nordic area with guaranteed snow all winter long.
This area is very sunny and has panoramic views including an orientation table at the Pleney's Belvedere, the perfect place to see the Mont Blanc.
On foot or with snowshoes, you can cary on to Col de Joux Plane for a full day trek.
Access from Morzine via the Pléney cable car.

LAC DE MONTRIOND

Découvrez le 3ème plus grand lac naturel de Haute-Savoie, un lieu paisible et magnifique. Le lac est entouré de grandes forêts de sapins qui lui donnent un air canadien. Vous pourrez admirer la falaise qui tombe à pic dans le lac. Le secteur est ombragé, habillez vous chaudement pour une ambiance Grand Nord assurée. Notez que la piste “rive gauche” en forêt, est interdite en hiver en raison du risque d'avalanche. Vous pouvez accéder au site en bus grâce à la ligne gratuite M depuis Morzine.

MONTRIOND LAKE

This lake is the 3rd largest natural lake of the region.
The site is perfect for a relaxing stroll in the valley with a view on the imposing cliff and trees all around the lake. Wrap up warm as this sector is shaded. Get ready for a far north experience! The forest track «rive gauche› on the left, looking down the valley, is closed in Winter because of avalanche risk.
Access to Montriond Lake from Morzine by taking the M bus shuttle (free).

NUMEROS UTILES
Météo Chamonix :
08 99 71 02 74 (appel payant)

Retrouvez les bulletins météos à l’Office de Tourisme d’Avoriaz et sur avoriaz.com.

Numéro international de secours : composez le 112 à partir d’un téléphone portable.

USEFUL PHONE NUMBERS
Chamonix Weather Forecast:
+33 8 99 71 02 74 (additional fees)

The weather forecast is on display at the Avoriaz Tourist Office and on avoriaz.com.

International rescue services: dial 112 from a mobile phone.

LA FERME DE SERAUSSAIX

① Depuis le quartier de la Falaise, descendez entre les résidences Saskia et Malinka, entrez sur le domaine nordique et descendez jusqu'à l'héliport. Remontez sur votre droite jusqu'à l'indication Ferme de Seraussaix.

From the Falaise district, go down between the Saskia and Malinka residences, enter the Nordic area and go down to the heliport. Continue to climb after the heliport, then take the path on your right following the signs to Ferme de Seraussaix.

② Suivre les chemins piétons (pas ski de fond) indiquant la ferme Seraussaix, jusqu'au Parking.

Follow the pedestrian path (not cross-country skiing) signifying the Seraussaix farm, to the car park.

③ Rejoindre la ferme en passant par le parking

Reach the farm via the parking lot.

Le retour se fait par le même itinéraire.

The return is via the same route.

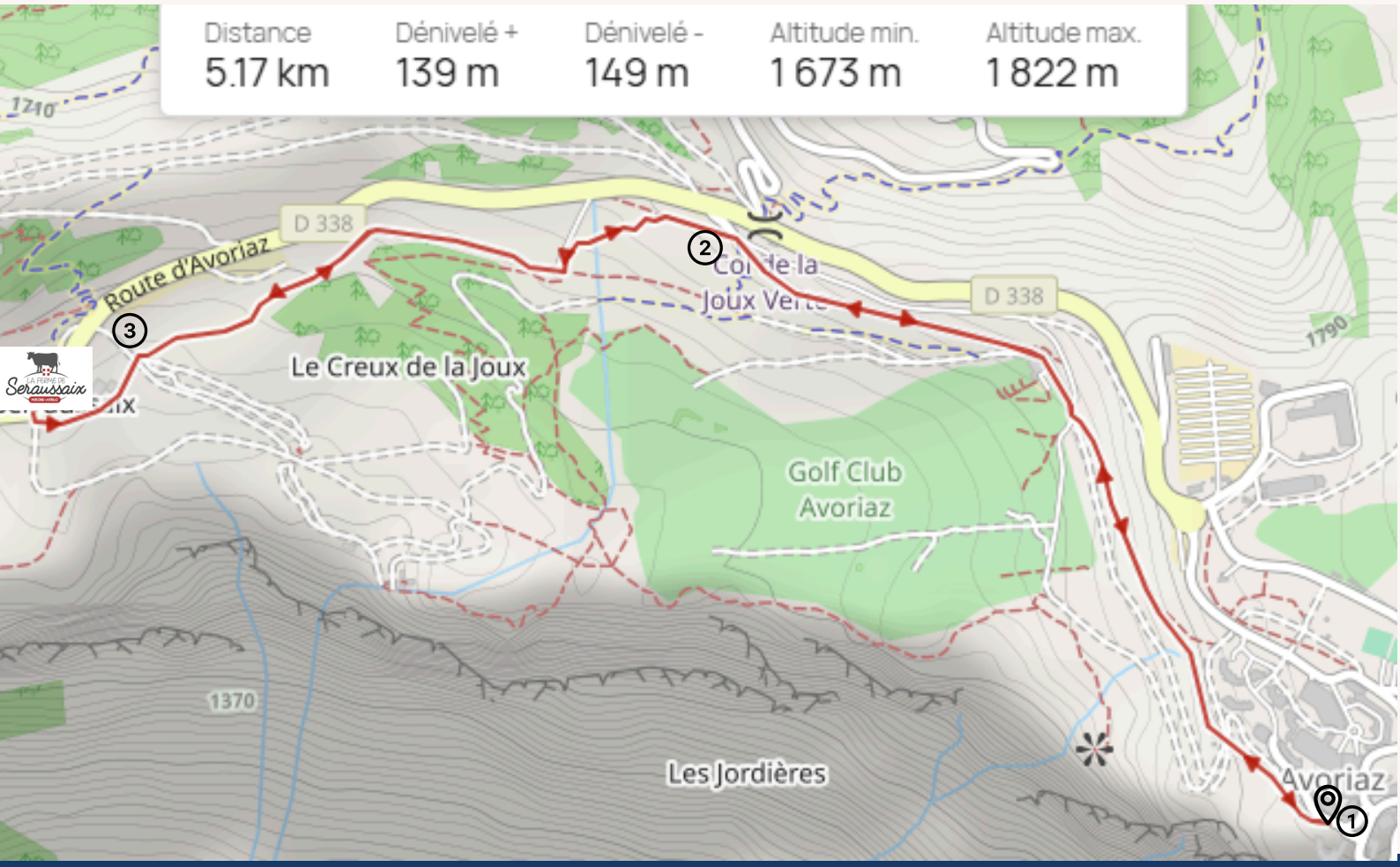

Balade facile
Easy walk.

Très peu de dénivelé
Very low vertical drop

Sur le début de la balade vous évolurez sur des chemins mixtes (ski de fond ...)
Shared tracks (cross-country skiing, skijoreing, ...)

1h45 aller retour
1h45 round trip

CRÊTES DE ZORE

① Depuis le quartier de la Falaise, descendez entre les résidences Saskia et Malinka, entrez sur le domaine nordique et descendez jusqu'à l'héliport. Remontez sur votre droite jusqu'au Col de la Joux Verte.

From the Falaise area, walk in between Saskia and Malinka residences to enter the Nordic Sector. Walk down until you get to the heliport. Take the track that goes up on the right & keep going until you reach Col de la Joux verte.

② Au Col de la Joux Verte, traversez la route et rejoignez la piste tracée qui monte à droite de la route et longe les crêtes en forêt, jusqu'au télésiège de Zore. Vous pourrez y admirer la jolie vue sur les sommets de la vallée d'Abondance.

At Col de la Joux Verte, cross the road and follow the track located on the right side of the road. Follow the ridge through the forest until you get to Zore chairlift. Enjoy the great view over the Abondance valley' summits.

Le retour se fait par le même itinéraire.

Follow the same route to come back.

Variante:
Vous pouvez prolonger votre balade en empruntant les remontées mécaniques pour rejoindre Morzine : prenez le télésiège de Zore, puis la télécabine de Super-Morzine à la descente.

Variation:
You can extend your hike & get to Morzine by taking Zore chairlift and Super-Morzine cable car on the way down.

Balade facile demandant plus ou moins d'efforts selon l'enneigement
Easy walk. Can be physical depending on the snow level

Très peu de dénivelé
Very low vertical drop

Vous évoluez sur des chemins mixtes (ski de fond, skijoreing, ...)
Shared tracks (cross-country skiing, skijoreing, ...)

2h30 aller retour
2h30 round trip

SUPER-MORZINE

① Depuis le quartier de la Falaise, prenez la direction du domaine nordique et descendez jusqu'à l'héliport. Continuez tout droit en direction de la Ferme de Seraussaix.

From the Falaise area, walk in between Saskia and Malinka residences to enter the Nordic Sector. Walk down until you get to the heliport. Continue straight ahead to the Seraussaix Farm.

② A la ferme de Seraussaix, poursuivez la descente par la piste damée située derrière la ferme en direction du teleski du Baron.

At the Seraussaix farm, continue downhill on the groomed trail behind the farm towards the Baron ski lift.

③ Suite à un manque d'enneigement sur la partie basse du sentier, la boucle se continue en direction de la Croix des Combes. Traversez les pistes "Plan des Bolles" et "Zore". Reprenez le chemin dans le sens de la descente en direction du télésiège Zore.

Due to a lack of snow on the lower section of the trail, the loop continues toward the Croix des Combes. Cross the "Plan des Bolles" and "Zore" slopes. Follow the trail downhill toward the Zore chairlift.

④ Une fois en haut du télésiège de Zore, rentrez à Avoriaz par l'itinéraire retour des Crêtes de Zore.

Walk back to Avoriaz by taking the Crêtes de Zore return intinerary.

Itinéraire long, pouvant être physique selon l'enneigement
Can be physical and long depending on the snow level

- 400m + 90m

Vous évoluez sur des chemins mixtes (ski de fond, skijoreing, ...)
You are on a mixed tracks (cross-country, skijoreing, ...)

3h30 aller retour
3h30 round trip

Pour prendre le télésiège de Zore, pensez à acheter votre forfait piétons à Avoriaz avant de partir.
Plan to buy your pedestrian pass in Avoriaz before leaving in order to take the Zore Chairlift.

En chemin, suivez les panneaux Seraussaix et faites un détour par la Ferme ! Vous pourrez visiter l'étable, voir les animaux, déguster et acheter de bons produits locaux ! Renseignements sur lafermedeseraussaix.com

On your way, follow the Seraussaix signs and have a stop at the Farm!
Visit the barn, see all the animals, buy and savour local cheese and charcuterie!
Information on lafermedeseraussaix.com

LAC DE MONTRIOND

① Pour rejoindre le départ de la promenade depuis Avoriaz, prenez le téléphérique Prodains Express puis la navette A jusqu'à la mairie. A la mairie, prenez la navette M jusqu'au lac de Montriond.

To reach the start of this walk from Avoriaz, take the Prodains Express cablecar, then the shuttle A to the town hall ("mairie"), and then the shuttle M to the lake ("lac de Montriond").

② Vous pouvez faire le tour du lac (environ 1h) ou prolongez votre balade vers les Albertans (domaine nordique).

You can walk around the lake (about 1 hour) or extend your stroll towards Les Albertans (Nordic area).

③ Vous pouvez également prendre la télécabine d'Ardent et rejoindre les skieurs sur le plateau des Lindarets où on y trouve de nombreux restaurants !

You can also take the Ardent gondola and join the skiers on the Lindarets plateau, where you'll find many restaurants!

Retour par les navettes M (accessible depuis le bas de la télécabine d'Ardent ou le lac) et A puis par le téléphérique des Prodains.

Return via the M shuttles (accessible from the bottom of the Ardent gondola or the lake) and A shuttle, then take the Prodains cable car.

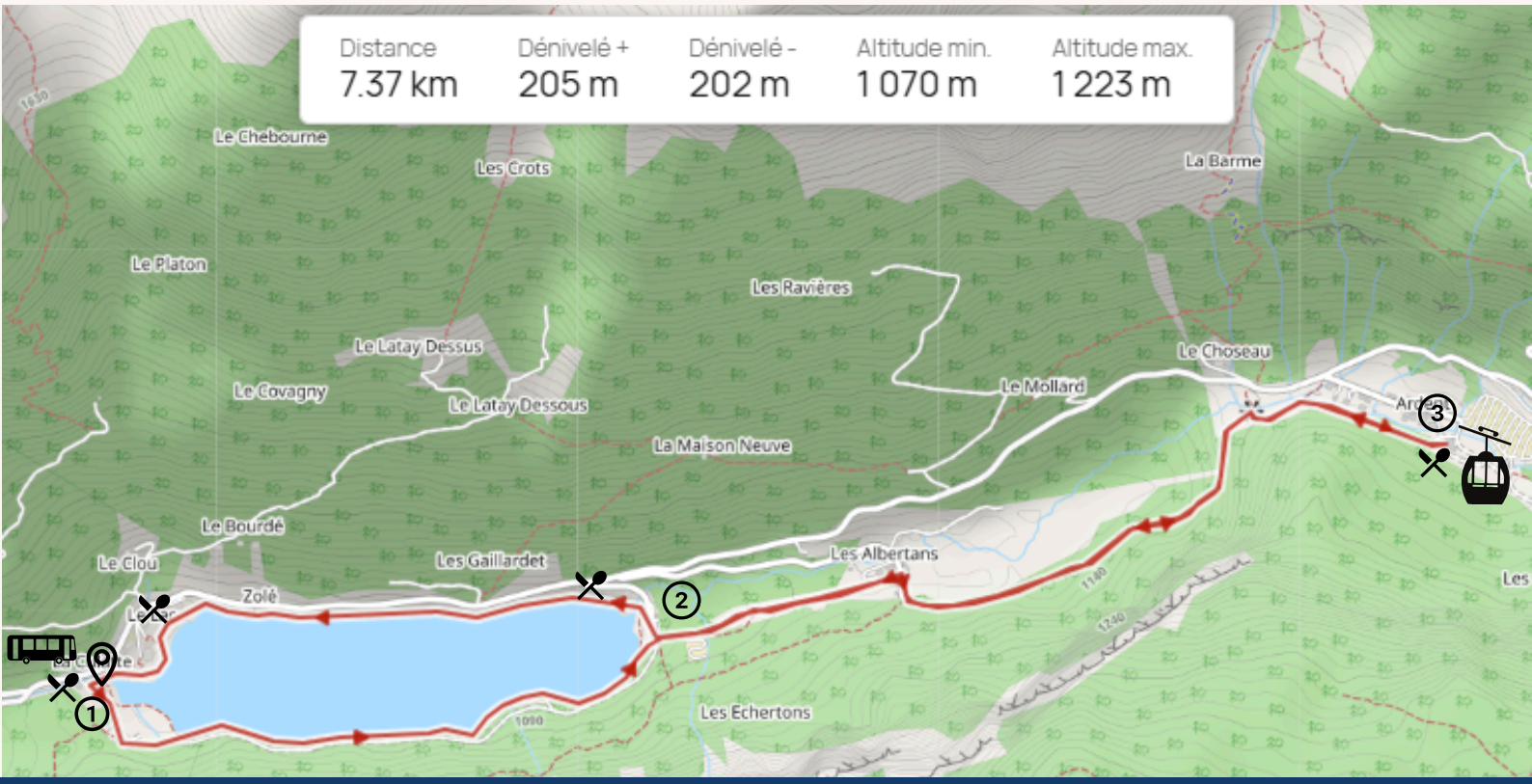

Pour prendre le téléphérique des Prodains Express, achetez un forfait piétons directement aux caisses du téléphérique.
In order to access the Prodains Express cable car, buy a pedestrian pass at the cablecar direclty.

Attention aux horaires des deux lignes de navettes
Be mindful of the schedules for the two shuttle lines.

3h30 aller retour depuis Ardent. En partant d'Avoriaz, prévoyez la journée pour cette balade.
3h30 round trip from Ardent. Plan to book a full day if you start from Avoriaz.

Bis : Vous pouvez prendre le télécabine d'Ardent pour rejoindre les skieurs aux Lindarets.
You can join the skiers to the Lindarets thanks to the Ardent's gondola lift.

DE L'ÉRIGNÉ À CHARDONNIÈRE

Pour rejoindre le départ de la promenade depuis Avoriaz, prenez le téléphérique Prodains Express puis la navette A jusqu'au Rond Point de la Mouille au Clerc et enfin la navette E jusqu'à l'Érigné.

To reach the start of this walk from Avoriaz, take first the Prodains Express cablecar, then the shuttle A to the Rond Point de la Mouille au Clerc station, and the shuttle E to l'Erigné.

① Départ de l'Érigné (Vallée de la Manche), à la fin de la route déneigée. Empruntez la piste de fond qui remonte par le pont jusqu'au Charny.

Start from l'Erigné at the end of the snow cleared part of the road. Follow the cross-country skiing tracks that cross the bridge towards Charny.

② Poursuivez par le sentier en forêt qui part à droite et remontez le long de la Dranse.

Follow the path through the forest that heads off on the right and continues alongside the river.

③ Arrivé au pont de Chardonnière, prenez la direction du refuge de Chardonnière en passant devant le chalet de l'ONF.

Arriving at Chardonnière bridge, follow the cross-country skiing circuit to Chardonnière refuge, passing in front of the ONF chalet.

④ Sur le plat de Chardonnière, empruntez la boucle des fondeurs et revenez sur vos traces jusqu'au chalet de l'ONF. Retour à l'Érigné par le même chemin.

At Chardonnière, take the cross-country skiing tracks to get back to ONF chalet. Get back to the starting point by using the same itinerary along the river.

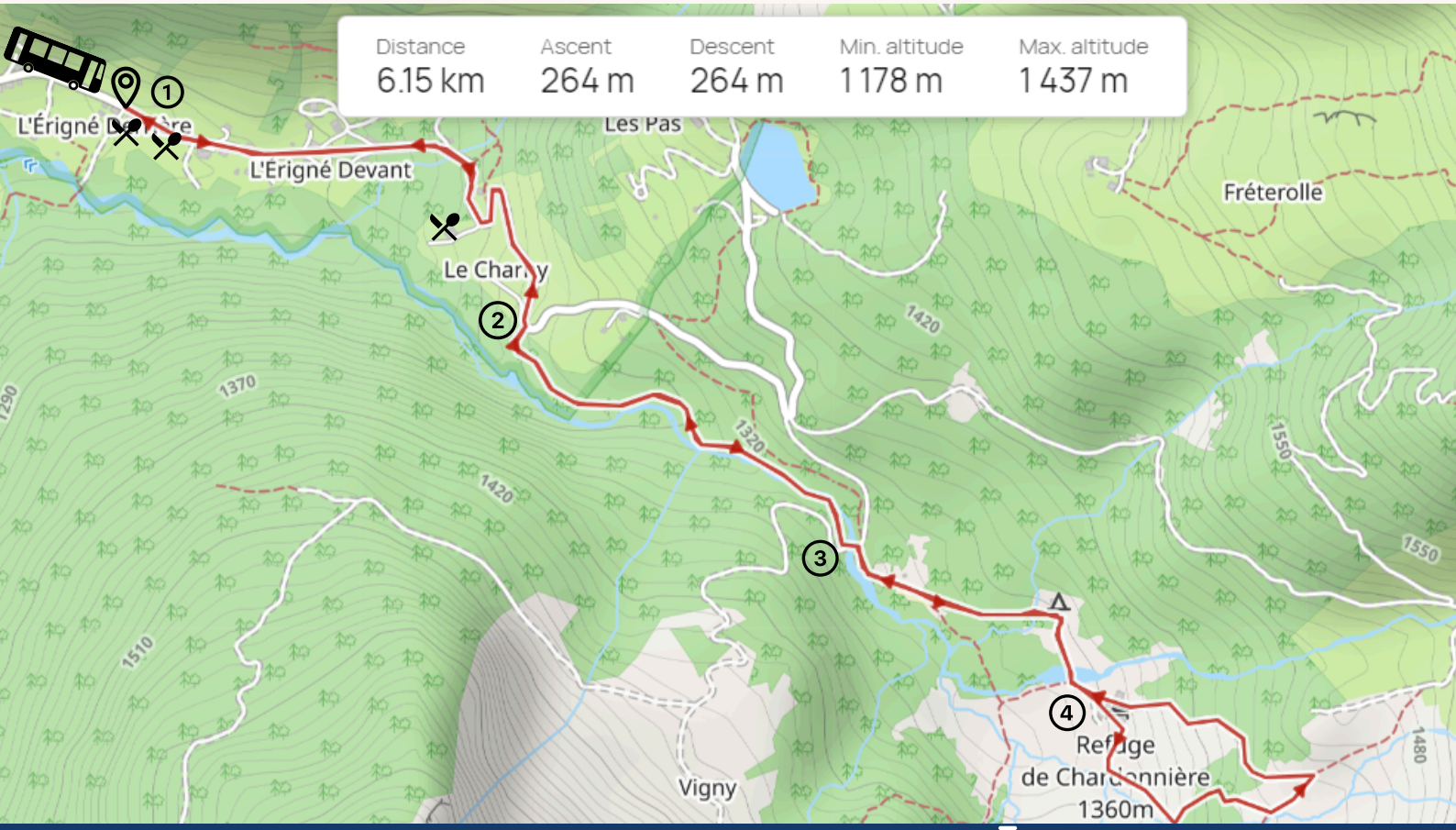

Balade pouvant demander un effort selon l'enneigement
Depending on snowfalls

Pour prendre le téléphérique des Prodains Express, achetez un forfait piétons directement aux caisses du téléphérique.
In order to access the Prodains Express cable car, buy a pedestrian pass at the cablecar direclty.

3h20 aller retour depuis Avoriaz.
3h20 round trip from Avoriaz

D+ 150m

DE L'ÉRIGNÉ À FRÉTEROLLES

Pour rejoindre le départ de la promenade depuis Avoriaz, suivez les mêmes instructions que la balade précédente.
Départ de l'Érigné (Vallée de la Manche), à la fin de la route déneigée.

① Empruntez la piste de ski de fond qui remonte par le pont jusqu'au Charny.

② Prenez à gauche jusqu'au Lac des Mines d'Or.

③ Du refuge des Mines d'Or (fermé l'hiver), suivez les traces des fondeurs qui remontent vers le Col de Cou. Le sentier est praticable sans danger jusqu'au chalet de Fréterolles.

④ Possibilité de poursuivre jusqu'au Col de Cou. La variante jusqu'au Col de Cou vous emmène dans l'espace sauvage de la montagne. Avant de vous y aventurer, vérifiez la météo et le risque d'avalanche auprès des professionnels de la montagne. Partez couvert et n'oubliez pas d'emporter à boire et à manger.

Follow the same instructions as the previous walk to get to the starting point of this hike.
Set off from l'Erigné in the Manche Valley at the end of the snow-cleared part of the road.

Follow the cross-country skiing tracks that cross the bridge towards Charny.

Turn on the left and continue until you reach Mines d'Or lake.

From Mines d'Or refuge (closed in winter), follow the cross-country skiing tracks that head up towards Col de Cou. The path is safe from avalanches as far as the Fréterolles chalet.

You can continue up to Col de Cou.
Col de Cou option takes you up into a wide mountain wilderness. Before going there, ask mountain professionals about the weather forecast and avalanche risk. Make sure you are well-covered up.

Selon enneigement
Long walk in a cold environment. Be sure to be well equiped!

+363m (1ère partie)

3h30 aller retour depuis Ardent. En partant d'Avoriaz, prévoyez la journée pour cette balade
3h30 round trip from Ardent. Plan to book a full day if you start from Avoriaz.

Pour prendre le téléphérique des Prodains Express, achetez un forfait piétons directement aux caisses du téléphérique.
In order to access the Prodains Express cable car, buy a pedestrian pass at the cablecar direclty.

LES DÉRÊCHES

Depuis Avoriaz, prenez le téléphérique Prodains Express puis la navette gratuite A jusqu'à l'arrêt "Mairie" et marchez jusqu'au Palais des Sports de Morzine.

① Empruntez le sentier qui longe la Dranse (parcours santé) sur sa rive droite.

② La petite boucle vous fait revenir à votre point de départ par le premier pont à gauche, en face du centre équestre.

② Pour la grande boucle, poursuivez jusqu'au deuxième pont (Pont des Dérêches).

② Le tour complet longe la rivière en forêt jusqu'à Montriond.

Empruntez le pont à gauche après le stade de foot pour rentrer par la rive gauche de la Dranse.

From Avoriaz, take the Prodains Express cable car, then the free shuttle A and stop at «Mairie» station. Walk to the Palais des Sports (icerink).

Follow the path on the right-hand side of the Dranse river (along the fitness circuit).

When choosing the short circuit, you can return to the starting point by crossing over the first bridge on your left.

When choosing the long circuit, continue to the second bridge (Pont des Dérêches).

The complete tour follows the river in the forest to Montriond.

Take the bridge on the left after the football stadium to return by the left bank of the Dranse river.

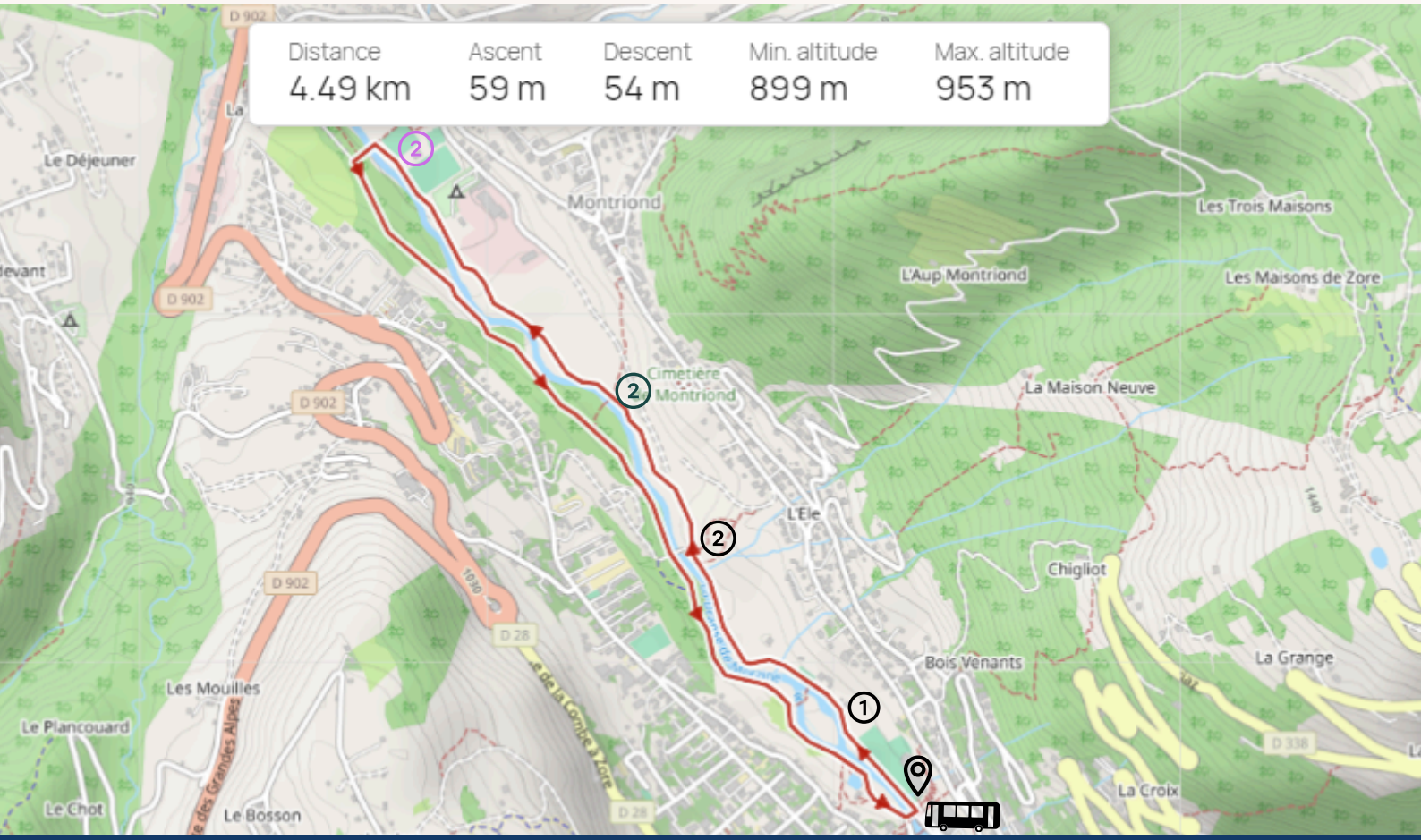

Balade familiale avec de possibles passages verglacés par grand froid
Familial walk, possibility to have ice on the track when very cold

Depuis Avoriaz, 1h15 pour la petite boucle, 2h10 pour le tour complet
1h15 for the short circuit and 2h10 for the long tour from Avoriaz

Sentier plat
Flat trail

Pour prendre le téléphérique des Prodains Express, achetez un forfait piétons directement aux caisses du téléphérique.
In order to access the Prodains Express cable car, buy a pedestrian pass at the cablecar direclty.

LE SENTIER DU RENARD

Depuis Avoriaz, suivez les mêmes indications que la balade précédente (Les Dérêches) jusqu'à l'arrêt de bus Mairie, en face de l'église de Morzine.

From Avoriaz, follow the same instructions as the previous walk (Les Déréches) to «Mairie» bus station, in front of the church.

① De l'église, traversez la rivière en empruntant le Vieux Pont.
Passez sous la route par la passerelle métallique pour rejoindre le premier panneau. Le sentier suit la rivière avec une signalétique informant sur la vie du renard, le milieu naturel en bord de rivière et la géologie de cette vallée.

From the church, cross over the old bridge (Vieux Pont).
Pass under the road through the metal bridge to reach the first information sign. The footpath follows the Dranse river and has various information boards that inform about the fox, river-specific natural environment and the valley's geology.

② Possibilité de monter sur votre droite vers la cascade de Nyon depuis le parking du téléphérique de Nyon (détour de 15 min). Le sentier reprend son cours après le parking et se poursuit le long de la Dranse.

Possibility to walk up on your right to get to Nyon waterfall from Nyon gondola car park (15 min round trip). The trail resumes its course right after the car park and continues along the Dranse river.

③ Rejoignez le grand plat de l'Érigné.
Retour par le même chemin.

Continue up to l'Érigné Plateau.
Come back by the same route.

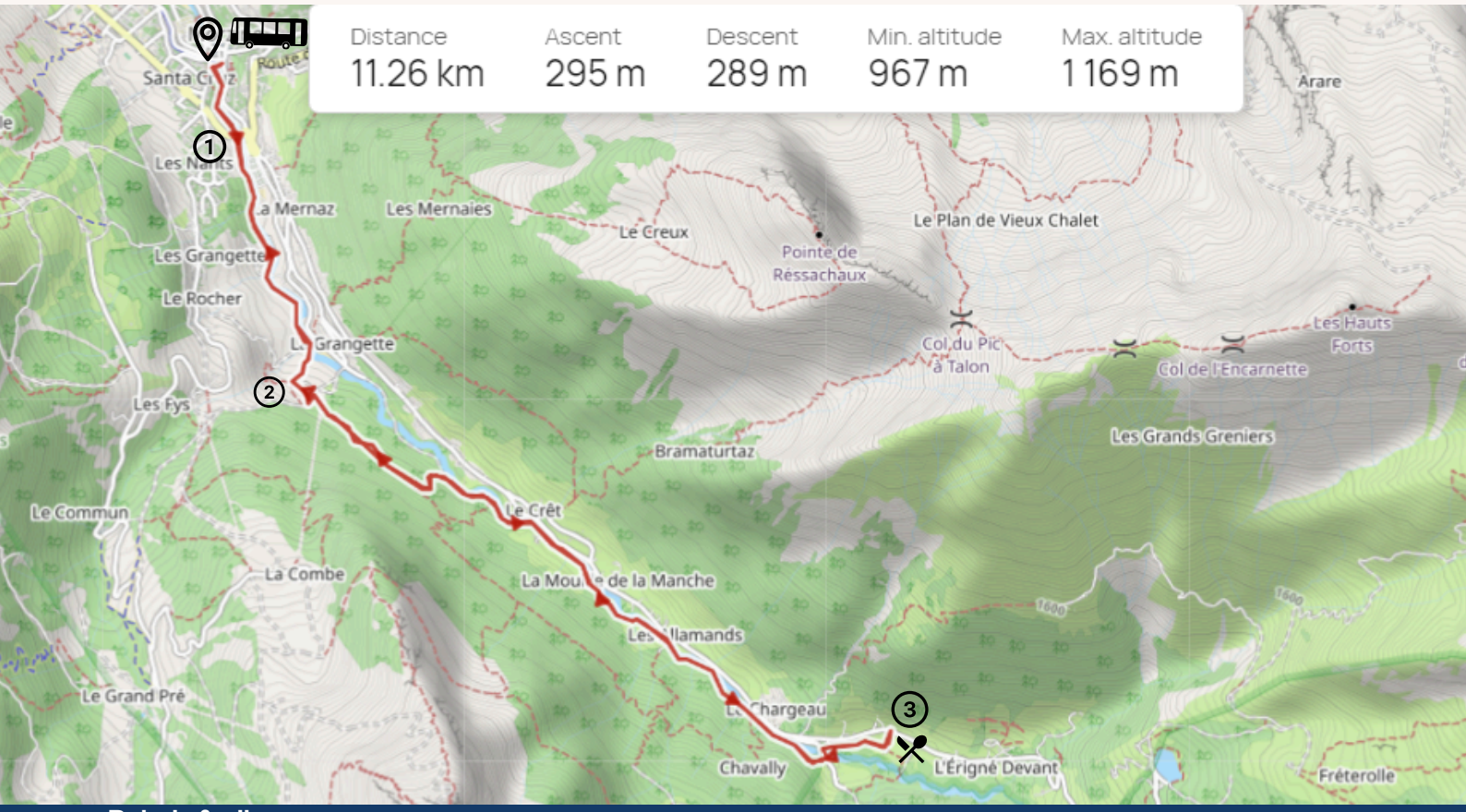

Balade facile
Easy Hike

D+ 180m jusqu'à l'Erigné
D+ 180m until l'Erigné

Vous évoluez sur des chemins mixtes (ski de fond)
Shared tracks (cross-country)

3h20 aller retour depuis Avoriaz
3h20 round trip from Avoriaz

Pour prendre le téléphérique des Prodains Express, achetez un forfait piétons directement aux caisses du téléphérique.
In order to access the Prodains Express cable car, buy a pedestrian pass at the cablecar direclty.

DU BELVEDERE DU PLENEY AUX CHAVANNES

Depuis Avoriaz, prenez le téléphérique Prodains Express, puis la navette gratuite A, jusqu'à l'arrêt Pléney. Prenez la télécabine du Pléney.

From Avoriaz, take the Prodains cable car, then the free shuttle A to Pléney station. Go up with the Pléney cable car.

① Au sommet de la télécabine, empruntez la piste damée réservée aux piétons qui se trouve juste en face. Cette piste monte à gauche du tapis roulant. Passez par la table d'orientation sous le télésiège du Belvédère et rejoignez le Vaffieu.

When exiting the cable car, walk straight to get to the groomed track (reserved for pedestrians) next to the beginner area. Pass the orientation table under the Belvedère chairlift to reach Vaffieu.

② Continuez sur la piste balisée qui passe sous le télésiège des Folliets.

Continue on the marked trail under the Folliets chairlift.

③ Poursuivez jusqu'à l'arrivée de la télécabine des Chavannes.

Walk further to the top of Chavannes cable car.

Le retour jusqu'au Pléney se fait par le même itinéraire.
Il est possible de poursuivre jusqu'au Col de Joux Plane selon le risque d'avalanche.

Use the same itinerary to come back to Pléney cable car. Possibility to continue to Col de Joux Plane depending on the avalanche risk.

Ce circuit offre un magnifique panorama sur la Vallée d'Aulps et le Mont-Blanc !

This circuit offers a magnificent panorama of the Aulps Valley and Mont-Blanc!

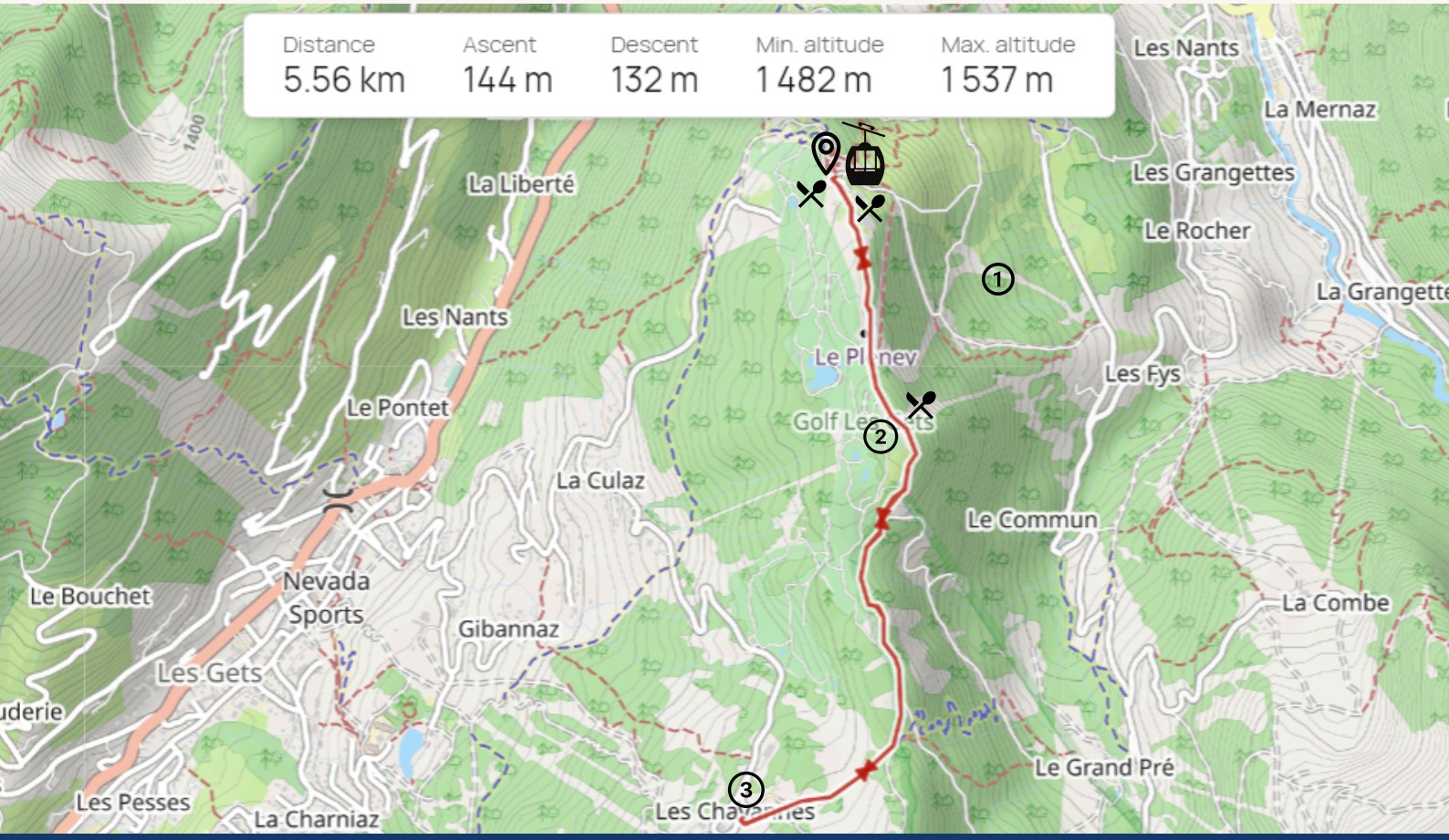

2h15 aller retour depuis Avoriaz
2h20 round trip from Avoriaz

Balade facile
Easy Hike

Vous évoluez sur le domaine skiable du Pléney : attention à bien rester sur les chemins piétons.
You are on the Pléney ski area. Beware of the skiers and stay on the pedestrian tracks.

D+ 150m D- 130m

Prévoir de prendre un ticket aller-retour pour chaque téléphérique (Prodains et Pleney).
Ensure that you purchase a return ticket for each cable car (Prodains and Pleney).

OFFICE DE TOURISME D'AVORIAZ

44, promenade du festival

74110 AVORIAZ

Tel : +33 (0)4 50 74 02 11

info@avoriaz.com